


# AMTLICHES MITTEILUNGSBLATT

## der Einheitsgemeinde Stadt Osterwieck

Ausgabe 19/2026 vom 27.04.2026



### Inhalt

#### 1. Informationen

- aus den Gremien
- aus den Ortsteilen

#### 2. Amtliche Bekanntmachungen

- Bekanntmachung über die Aufstellung des Flächennutzungsplanes der Einheitsgemeinde Stadt Osterwieck – 4. Änderung
- Bekanntmachung über die Anpassung des Aufstellungsbeschlusses für den Bebauungsplanes „An der Ilse II“ für die Ortschaft Osterwieck
- Bekanntmachung über die Aufstellung zur Teilaufhebung des Bebauungsplanes „Am Kahlenberg“ für die Ortschaft Rhoden
- Bekanntmachung über die Aufstellung zur Teilaufhebung des Bebauungsplanes „Am Kälberbachsweg 2. Änderung“ für die Ortschaft Osterwieck
- Bekanntmachung über die Aufstellung zur Teilaufhebung des Bebauungsplanes „Am Kälberbachsweg“ für die Ortschaft Osterwieck
- Bekanntmachung über die Aufstellung zur Teilaufhebung des Bebauungsplanes „Siedlung Süd“ für die Ortschaft Lüttgenrode
- Bekanntmachung über die Aufstellung des Bebauungsplanes „Issigland“ für die Ortschaft Osterwieck
- Bekanntmachung über die öffentliche Auslegung des Entwurfs des Bebauungsplans „Rudolf-Breitscheid-Allee 24“ für die Ortschaft Osterwieck
- Bekanntmachung über die öffentliche Auslegung 3. Änderung Flächennutzungsplan der Einheitsgemeinde Stadt Osterwieck
- Vermietung von Stellplätzen in der Gemarkung Osterwieck

#### 3. Veranstaltungen / Termine / Jubiläen

## ➤ **Informationen**

### **aus den Gremien**

Es wurden auf der Sitzung des Stadtrates am 09.04.2026 folgende Beschlüsse gefasst:

#### **Beschluss 197-IV-2026**

Der Stadtrat der Stadt Osterwieck hat den Neubau der Trauerhalle grundsätzlich im OT Rhoden beschlossen.

#### **Beschluss 201-IV-2026**

1. Der Stadtrat der Stadt Osterwieck hat die Auslegung der 3. Änderung des Flächennutzungsplanes der Einheitsgemeinde Stadt Osterwieck beschlossen.
  1. Osterwieck Lüttgenröder Straße Gewerbegebiet, Gemarkung Osterwieck, Flur 13, Flurstücke 26/1, 27, 190/28 und einer Teilfläche aus 379 Umwandlung Fläche Gewerbe (G) geplant in Gewerbe (G).
  2. Osterwieck Industriegebiet Nord, Gemarkung Osterwieck, Flur 15, Flurstück 255 und Teilflächen aus 252, 79/02 und 169 Umwandlung Fläche Gewerbe (G) geplant in Gewerbe Industrie (GI) und Erweiterung in Richtung West Umwandlung Fläche für die Landwirtschaft in Gewerbe Industrie (GI).
  3. Osterwieck Am Langenkamp ehemalige Wallanlage, Gemarkung Osterwieck, Flur 7, Flurstücke 2/2 und 2/3 Umwandlung Flächen für den Gemeinbedarf von Kulturellen Zwecken dienende Gebäude und Einrichtungen (D) in Ärztehaus.
  4. Schauen, Hinter den Gärten, Gemarkung Schauen, Flur 7, Flurstück 226 Umwandlung Grünflächen Sportplatz geplant in Sportplatz.
  5. Osterwieck Freibad Erweiterung Campingplatz, Gemarkung Osterwieck, Flur 7, Flurstücke 425/98 Umwandlung Flächen für Wald in Grünfläche Camping/Zeltplatz.
  6. Osterwieck Fichtenweg und Am Weinberg, Gemarkung Osterwieck, Flur 10, Flurstücke 588 bis 607, 610 und 619 bis 625 Umwandlung Wohnbaufläche (W) geplant in Wohnbaufläche (W).
  7. Dardesheim „Energiepark Druiberg“ 1. Änderung für die Ortschaft Dardesheim, Gemarkung Dardesheim, Flur 3, Flurstück 8/2 und 9/1 Umwandlung S FB Freizeit und Bildung geplant in S PH Photovoltaik-Freiflächen-Anlage (PVFA).
  8. Dardesheim „Solarpark Druiberg I für die Ortschaft Dardesheim, Gemarkung Dardesheim, Flur 3, Flurstück 99 Umwandlung Zweckbestimmung Streuobstwiese in S PH Photovoltaik-Freiflächen-Anlage (PVFA).
  9. Osterwieck „Solarpark Osterwieck I“ für die Ortschaft Osterwieck, Gemarkung Osterwieck, Flur 13, Flurstück 477 teilweise Umwandlung Zweckbestimmung Flächen für die Landwirtschaft in Sonderbaufläche für die Photovoltaik.
  10. Stötterlingen „Solarpark Stötterlingen“ für die Ortschaft Stötterlingen, Gemarkung Stötterlingen, Flur 9, Flurstücke 87,88,89 Umwandlung Zweckbestimmung Flächen für die Landwirtschaft in Sonderbaufläche für die Photovoltaik.
  11. Deersheim „Agri Photovoltaik Deersheim“ für die Ortschaft Deersheim, Gemarkung Deersheim, Flur 3, Flurstücke 26, 434/120, 540/29, 104/2, 133, 250/118, 404 und 407/104 Umwandlung Zweckbestimmung Flächen für die Landwirtschaft in Sonderbaufläche für die Photovoltaik.

2. Der Stadtrat der Stadt Osterwieck hat beschlossen, dass der Auslegungsbeschluss gemäß § 19 V der Hauptsatzung der Stadt Osterwieck ortsüblich bekannt zu machen ist.
3. Der Stadtrat der Stadt Osterwieck hat die Beteiligung des genannten Planentwurfes gemäß § 3 II BauGB für die Öffentlichkeit beschlossen.
4. Der Stadtrat der Stadt Osterwieck hat die Beteiligung des genannten Planentwurfes gemäß § 4 II BauGB für die Beteiligung der Behörden und sonstigen Träger öffentlicher Belange beschlossen.

#### **Beschluss 202-IV-2026**

1. Der Stadtrat der Stadt Osterwieck hat die Aufstellung des Bebauungsplanes „Issigland“ für die Stadt Osterwieck, Gemarkung Osterwieck, Flur 6, Flurstück 299; 152; 306; 271/8 teilweise beschlossen.
2. Der Stadtrat der Stadt Osterwieck hat beschlossen, dass der Aufstellungsbeschluss gemäß § 19 V der Hauptsatzung der Stadt Osterwieck ortsüblich bekannt zu machen ist.

#### **Beschluss 203-IV-2026**

1. Der Stadtrat der Stadt Osterwieck hat zum Bebauungsplan „An der Ilse II“ für die Stadt Osterwieck, Gemarkung Osterwieck, Flur 10, Flurstücke 115; 116; 117; 157 teilweise; 551/94; 640 die Anpassung des Aufstellungsbeschlusses § 2 Abs. 1 BauGB vom 29.09.2022 beschlossen.
2. Der Stadtrat der Stadt Osterwieck hat beschlossen, dass die Anpassung des Aufstellungsbeschlusses gemäß § 19 V der Hauptsatzung der Stadt Osterwieck ortsüblich bekannt zu machen ist.

#### **Beschluss 204-IV-2026**

1. Der Stadtrat der Stadt Osterwieck hat die Aufstellung der 4. Änderung des Flächennutzungsplanes der Einheitsgemeinde Stadt Osterwieck zum Bebauungsplan „An der Ilse II“ für die Ortschaft Osterwieck, Gemarkung Osterwieck, Flur 10, Flurstück 115; 116; 117; 157 teilweise; 551/94; 640 Umwandlung in allgemeines Wohngebiet (WA) beschlossen.
2. Der Stadtrat der Stadt Osterwieck hat beschlossen, dass der Aufstellungsbeschluss gemäß § 19 V der Hauptsatzung der Stadt Osterwieck ortsüblich bekannt zu machen ist.

#### **Beschluss 205-IV-2026**

1. Der Stadtrat der Stadt Osterwieck hat die Aufstellung zur Teilaufhebung des Bebauungsplanes „Am Kahlenberg“ für die Ortschaft Rhoden Gemarkung Rhoden, Flur 10, Flurstück 300; 302; 303; 304; 305; 306; 307; 308; 309; 311; 313; 315; 317 beschlossen.
2. Der Stadtrat der Stadt Osterwieck hat beschlossen, dass der Aufstellungsbeschluss gemäß § 19 V der Hauptsatzung der Stadt Osterwieck ortsüblich bekannt zu machen ist.

### **Beschluss 206-IV-2026**

1. Der Stadtrat der Stadt Osterwieck hat die Aufstellung zur Teilaufhebung des Bebauungsplanes „Am Kälberbachsweg“ und „Am Kälberbachsweg 2. Änderung“ für die Stadt Osterwieck, Gemarkung Osterwieck, Flur 6, 41/2, beschlossen.
2. Der Stadtrat der Stadt Osterwieck hat beschlossen, dass der Aufstellungsbeschluss gemäß § 19 V der Hauptsatzung der Stadt Osterwieck ortsüblich bekannt zu machen ist.

### **Beschluss 207-IV-2026**

1. Der Stadtrat der Stadt Osterwieck hat die Aufstellung zur Teilaufhebung des Bebauungsplanes „Siedlung Süd“ für die Ortschaft Lüttgenrode, Gemarkung Lüttgenrode, Flur 3, Flurstück 18/97; 18/98; 18/99; 18/100; 18/101; 18/102; 18/103; 73; 74 beschlossen.
2. Der Stadtrat der Stadt Osterwieck hat beschlossen, dass der Aufstellungsbeschluss gemäß § 19 V der Hauptsatzung der Stadt Osterwieck ortsüblich bekannt zu machen ist.

### **Beschluss 210-IV-2026**

1. Der Stadtrat der Stadt Osterwieck hat den kommunalen Wärmeplan für die Einheits-Gemeinde Stadt Osterwieck beschlossen.
2. Die Stadtverwaltung wurde beauftragt, einmal jährlich über den aktuellen Stand der Umsetzung der Wärmeplanung zu berichten.

### **Beschluss 212-IV-2026**

1. Der Stadtrat der Stadt Osterwieck hat beschlossen, das Sondervermögen nach dem festgelegten Verteilungsschlüssen von 75 % nach Einwohnerzahl und 25 % nach Fläche zu verteilen.
2. Der Stadtrat der Stadt Osterwieck hat beschlossen, dass alle geplanten Maßnahmen den Handlungsfeldern A-D des Positionspapiers des Stadtrates entsprechen sollen.
3. Der Stadtrat der Stadt Osterwieck hat beschlossen, dass Mittel nur unter der Voraussetzung ausgezahlt werden, dass für die jeweilige Maßnahmen ein abgestimmtes Konzept sowie prüffähige Planungsunterlagen vorliegen.
4. Der Stadtrat der Stadt Osterwieck entscheidet abschließend über den Einsatz der Mittel des Sondervermögens.

**Die Beschlüsse 198-IV-2026; 199-IV-2026; 200-IV-2026; 208-IV-2026 und 211-IV-2026 wurden bereits im Sonderamtsblatt Nr. 18/2026 am 10.04.2026 bekannt gegeben.**

### **Sitzung für Mai/Juni 2026**

Stadtrat der Stadt Osterwieck	21.05.2026
Umweltausschuss	01.06.2026
Sozialausschuss	02.06.2026
Bau- und Vergabeausschuss	03.06.2026
Haupt- und Finanzausschuss	04.06.2026

## ➤ aus den Ortsteilen

### **Ortsteil Deersheim Eiersuche am Ostersonntag – große Freude bei Groß und Klein**

Am Ostersonntag fiel um 10 Uhr der offizielle Startschuss zur diesjährigen Eiersuche. Zahlreiche Kinder machten sich voller Vorfreude auf den Weg – einige konnten es kaum erwarten und waren sogar schon vor Beginn unterwegs.

Nach einer knappen Stunde intensiver Suche wurde der erste entscheidende Hinweis gegeben:

„Zwischen alten Bäumen und einem glänzenden Spiegel aus Wasser wartet das kleine Geheimnis auf euch.“

Daraufhin füllte sich der Park im Nu mit aufgeregten Kindern, die gemeinsam auf die Suche gingen.

Neben dem verstecktem Ei konnten über 1.800 Teile süßer Überraschungen gefunden werden. Der Osterhase zeigte sich sichtlich zufrieden – und auch die Kinder hatten großen Spaß, selbst wenn das ein oder andere Auge am Ende etwas traurig war, das Hauptversteck nicht entdeckt zu haben.

Insgesamt war es eine gelungene Veranstaltung, die für viele strahlende Gesichter und einen schönen gemeinsamen Ostersonntag sorgte.

Unsere Finder des Ei's waren die drei Geschwister:



Lenny, Minella und Luana

## Ortsteil Schauen

Die Osteraktion hat auch in diesem Jahr für Begeisterung gesorgt und zahlreiche Kinder zum Suchen animiert. Traditionell wurden in Schauen zwei bunte Eier versteckt. Vielen Dank an die Stadt Osterwieck und dem Schauener Dachbau.



Die glücklichen Finder sind Merle und Mila aus Schauen.

Die Ostereiaktion war auch in allen weiteren Ortsteilen ein großer Erfolg. Hier die weiteren glücklichen Finder



Mailo, Felix und Michl aus Berßel



Emilian Linus Hartenauer aus Böhne



Richard Julius Wand aus Hessen



3 glückliche Finder im Alter von 13, 9 und 7 Jahre aus Dardesheim



Aaron Hartmann aus Hoppenstedt



Emely-Joline und Mary-Lou Gabelmann  
aus Suderode



Nils Matti Klein aus Göddeckenrode



Moritz Fickert aus Stötterlingen



Anni und Leni Neuhaus aus Osterode a. F.



Tom Schuch und Marc Sahr aus Rhoden



Oskar Schoppe aus Rimbeck



Maja Schumacher und Paul Poch aus  
Rohrshiem



Luise Redlich aus Veltheim



Paul und Emil Sittner aus Zilly



Paul Strutz, Elisabeth und Luise Hupe, Paul Strutz und Lukas Kenzig aus Wülperode

## Ortsteil Wülperode – Neuer Unterstand



Dank Jens Pankratowitz wurde der Unterstand für den Halter der Gartengeräte auf dem Friedhof in Wülperode neu hergerichtet und aufgebaut. Einen herzlichen Dank dafür.

## Frühjahrsputz in Göddeckenrode



Der Frühjahrsputz in Göddeckenrode fand am 21.03.2026 statt. Neben dem kleinen Park in der Honigstraße (hier wurden verwelkte Blätter eingesammelt und das ganze Areal gereinigt) wurde der Gemeinderaum im Lehrerhaus komplett gestrichen und unserer Bushaltestelle ebenfalls.

Einen großen Dank an Angelika Tegtmeier, Kirsten Altenburg, Reinhold Kahmann, Tom Kahmann, Stephan Kahmann, Kristof Ostermeyer, Carsten Hörsting, Anne und Frank Weiner, Sieglinde Koppehel und unseren Grillmeister Harald Thiele.

Es hat sehr viel Spaß gemacht.

## Osterfeuer in Wülperode



Der Förderverein der Freiwilligen Feuerwehr Wülperode veranstaltete am 04.04.2026 das diesjährige Osterfeuer auf dem Platz Zum Doeren in Wülperode. Eine gelungene Veranstaltung die gut besucht wurde. An die Organisatoren ein großes Dankeschön.

## Frühjahrsputz in Wülperode



Der Frühjahrsputz in Wülperode fand diesmal am 18.04.2026 unter großer Beteiligung der Einwohner statt.

Neben Lackieren verschiedener Bierzeltgarnituren, Reinigung eines Feldweges und diversen anderen Arbeiten, durfte dann im Anschluss eine kaltes Getränk und eine Bratwurst nicht fehlen.

Herzlichen Dank für euren Einsatz.



## Backtag im Backhaus Wülperode



Einen besonderen Backtag fand diesmal am 19.04.2026 im Backhaus Wülperode statt.

Dieser Backtag stand unter dem Zeichen des Ukraine-Krieges und es wurde ein Buchenweizen-Dinkelbrot nach Ukrainischer Art gebacken.

Die eingenommenen Spendengelder gehen nach der Ukraine auf einem Selbstversorgerhof, der übergangsweise ein Zuhause für ausgebombte Frauen, Kinder und alte Menschen bietet.

Unser Bäckermeister Oliver Flodmann der sich bei "Brot gegen Not" engagiert und in der Ukraine mit "Arthelps" und "Saving an Angel" zusammenarbeiten, konnte in diesem Zusammenhang 350,00 Euro Spendengelder entgegen nehmen.

Einen besonderen Dank an Oliver Flodmann, Bettina Grünewald, Maike Helms, Dirk Grünewald und Hans Hermann Helms.

## Ortsteil Lüttgenrode - Neues Spielgerät für den Spielplatz in Lüttgenrode

Der Spielplatz in Lüttgenrode ist um eine attraktive Spielmöglichkeit reicher: Eine neue Hanganlage sorgt ab sofort für mehr Kletterspaß und Abwechslung.

Dem Aufbau vorausgegangen war die Demontage eines alten Spielgeräts, das nicht mehr erhalten werden konnte. Umso größer ist die Freude über den Ersatz: Die neue Anlage mit horizontalen und vertikalen Sprossen bietet Kindern viele Möglichkeiten zum Klettern, Hangeln und Austoben. Dabei stehen nicht nur Spiel und Spaß im Vordergrund – auch Beweglichkeit, Koordination und Geschicklichkeit werden auf spielerische Weise gefördert.

Ermöglicht wurde die Maßnahme durch Fördermittel des Landkreises Harz und dank Unterstützung der örtlichen Vereine. Dadurch konnte nicht nur ein altes Spielgerät ersetzt, sondern der gesamte Spielplatz in seiner Qualität nachhaltig verbessert und für Kinder und Familien noch attraktiver gestaltet werden.

Ortsbürgermeister Eric Kiene betont die Bedeutung solcher Investitionen für das Dorfleben und zeigt sich begeistert, dass auf diesem Wege ein wichtiger Beitrag zur familienfreundlichen Entwicklung des Ortes geleistet wurde.

„Ein Spielplatz ist weit mehr als nur ein Ort zum Spielen – er ist auch ein Treffpunkt für Familien und ein wichtiger Bestandteil unseres Ortes. Mit der neuen Hangelanlage ist der Spielplatz um ein zusätzliches Bewegungsangebot erweitert worden, das sicherlich viele junge Besucherinnen und Besucher begeistern wird. Mein Dank gilt dem Landkreis Harz und unseren ortansässigen Vereinen, durch die dieses Projekt überhaupt möglich geworden ist.“



Foto: Eric Kiene



Illustration © Sabine Riemenschneider

# DIE HARZ SAGA

Harzer Sagen sinfonisch erzählt

- **Freitag, 01. Mai 2026, 18.00 Uhr**  
Konzerthaus Liebfrauen Wernigerode
- **Samstag, 02. Mai 2026, 17.00 Uhr**  
Landgasthaus „Zum Adler“ Dardesheim
- **Sonntag, 03. Mai 2026, 16.00 Uhr**  
Goethehaus Rübeland

**Tickets für Wernigerode:**

Wernigerode Tourismus GmbH, Biber Ticket, Jüttners Buchhandlung sowie unter [www.pkow.de](http://www.pkow.de)

**Tickets für Dardesheim:**

ausschließlich an der Abendkasse vor Ort ab 1 h vor Konzertbeginn

**Tickets für Rübeland:**

Tourist-Information Elbingerode sowie an der Abendkasse vor Ort ab 1 h vor Konzertbeginn

## **Harzer Sagen mit Orchesterklang**

*Philharmonisches Kammerorchester Wernigerode lädt zur Veranstaltung „Die Harz Saga“*

Im Harzgebiet treffen seit jeher mächtige Herzöge, tapfere Helden, geheimnisvolle Hexen, teuflische Wesen, zwielichtige Zwerge und rauflustige Räuber aufeinander – die Sage von der Roßtrappe und Walpurgisnacht gehören zu den bekanntesten Erzählungen aus der Region.

Am **Samstag, den 02. Mai 2026 um 17.00 Uhr** lädt das Philharmonische Kammerorchester Wernigerode zu seiner Veranstaltung „**Die Harz Saga**“ in das Landgasthaus „Zum Adler“ in Dardesheim ein.

Eigens für das Orchester komponiert, hat der Komponist, Pianist und Kabarettist Christoph Reuter sechs berühmte und weniger bekannte Harz-Sagen sinfonisch vertont. Als Erzähler wird der legendäre Otto Graf zu Stolberg-Wernigerode zum Leben erweckt, der das Publikum durch sagenumwobene Geschichten aus der Vergangenheit führt. Zudem werden eigens für dieses Werk angefertigte Illustrationen der im Jahr 2023 mit dem Wernigeröder Kunstpreis ausgezeichneten Künstlerin Sabine Riemenschneider zu den Erzählungen projiziert.

Tauchen Sie ein in eine Welt voller Elfen, Zwerge, Geister und mystischer Erzählungen und erfahren Sie nebenbei spannende Details über den Harz und das Leben in früheren Zeiten. Begleitet von einem Orchester erhalten die Erzählungen eine neue, fesselnde Dimension – Kino für die Ohren. Ein unvergessliches Erlebnis für die ganze Familie, von Jung bis Alt.

Einzelne Karten zum Preis von 10€ (ermäßigt 8€, Kinder bis 6 Jahre frei) sind erhältlich ab 1h vor Veranstaltungsbeginn an der Abendkasse.

---

Pressekontakt:

Philharmonisches Kammerorchester Wernigerode / Konzerthaus Liebfrauen

Presse- und Öffentlichkeitsarbeit | Laura-Constanze Wirl

Liebfrauenkirchhof 2

38855 Wernigerode

Tel.: 0155.63916417

E-Mail: [lwirl@pkow.de](mailto:lwirl@pkow.de)

Web: [www.pkow.de](http://www.pkow.de)

# Volkskönigsschießen 2026

Am **01.Mai 2026** von **11.00 - 14.00 Uhr**  
findet unser diesjähriges Volkskönigsschießen auf dem  
**Schießstand Barwinkel** statt.

Dazu sind alle Einwohner der Stadt Osterwieck  
(außer Einheitsgemeinde Osterwieck) recht herzlich  
eingeladen.

Die Teilnehmer müssen mindestens 18 Jahre alt sein.

Geschossen wird mit dem KK-Gewehr - liegend und  
stehend aufgelegt.

Auch Gäste und Neugierige sind herzlich willkommen.  
Für Spannung und natürlich gute Stimmung ist gesorgt.

Wir würden uns freuen, gemeinsam mit Ihnen, einen  
schönen Tag verbringen zu können.

Viel Erfolg.

Gut Schuß  
Der Vorstand



# Tag der Städtebauförderung

9. Mai 2026



## Stadtrundgang in unserer historischen Altstadt

09.05.2026

**Kostenlose Besichtigungen in Osterwieck  
für alle Bürger möglich.**

**Programm:**

- 10.00 Uhr      Treffpunkt auf dem Stephanikirchhof in Osterwieck
- Beginn – Begrüßung
- Stadtrundgang durch die historische Altstadt
- 
- ca.12.00 Uhr    Besichtigung des Schäfers Hof  
                    mit Ausklang der Veranstaltung und Einnahme eines  
                    kleinen Imbisses
- Ende der Veranstaltung

# ***Amtliche Bekanntmachungen***

## **+++ Bekanntmachungen von Satzungen +++**

### **Bekanntmachung der Stadt Osterwieck über die Aufstellung des Flächennutzungsplanes der Einheitsgemeinde Stadt Osterwieck – 4. Änderung**

Der Stadtrat der Einheitsgemeinde Stadt Osterwieck hat in seiner Sitzung am 09.04.2026 die Aufstellung der 4. Änderung des Flächennutzungsplanes der Einheitsgemeinde Stadt beschlossen.

Für das Gebiet werden folgende allgemeine Planungsziele angestrebt:

1. Bebauungsplan „An der Ilse II“ in der Ortschaft Osterwieck, Gemarkung Osterwieck, Flur 10, Flurstücke 115, 116, 117, 157 (teilweise), 551/94 und 640. Für diesen Bereich ist die Umwandlung der bisherigen Darstellung in ein Allgemeines Wohngebiet (WA) vorgesehen

Der Geltungsbereich ist im folgenden Lageplan rot gekennzeichnet.



Osterwieck, An der Ilse



Osterwieck

Dieser Beschluss wird hiermit nach § 2 (1), Satz 2 Baugesetzbuch ortsüblich bekannt gemacht.

Osterwieck, den 27.04.2026

Dirk Heinemann  
Bürgermeister

-----



Siegel

**Bekanntmachung der Stadt Osterwieck  
über die Anpassung des Aufstellungsbeschlusses für den Bebauungsplanes  
„An der Ilse II“ für die Ortschaft Osterwieck**

Der Stadtrat der Einheitsgemeinde Stadt Osterwieck hat in seiner Sitzung am 09.04.2026 die Anpassung des Aufstellungsbeschlusses des Bebauungsplans „An der Ilse II“ für die Ortschaft Osterwieck, Flur 10, Flurstück 115; 116; 117; 157 teilweise; 551/94; 640 beschlossen.

Für das Gebiet werden folgende allgemeine Planungsziele angestrebt:

Errichtung von Einfamilienhäusern

Der Geltungsbereich ist im folgenden Lageplan rot gekennzeichnet:



Osterwieck, An der Ilse



Osterwieck

Dieser Beschluss wird hiermit nach § 2 (1), Satz 2 Baugesetzbuch ortsüblich bekannt gemacht.

Osterwieck, den 27.04.2026

Dirk Heinemann  
Bürgermeister

-----



Siegel

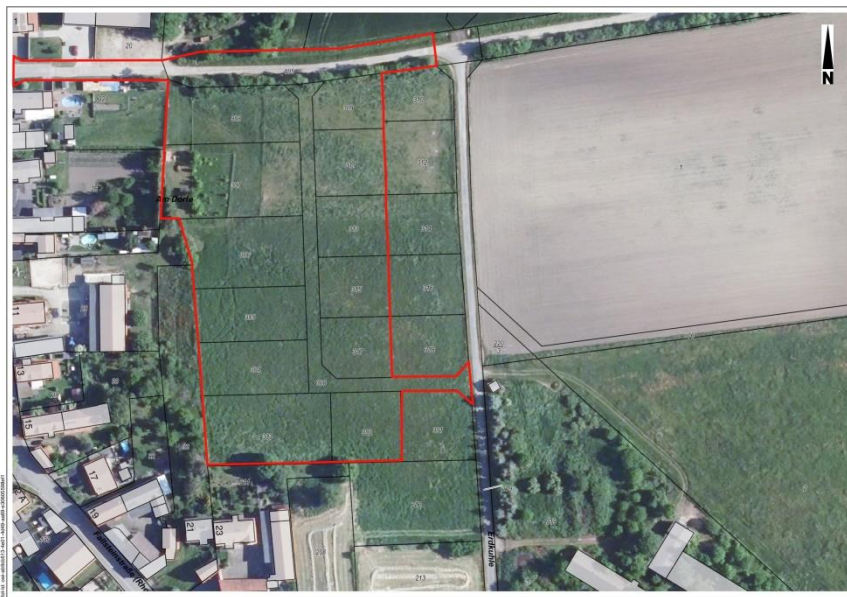
## **Bekanntmachung der Stadt Osterwieck über die Aufstellung zur Teilaufhebung des Bebauungsplanes „Am Kahlenberg“ für die Ortschaft Rhoden**

Der Stadtrat der Einheitsgemeinde Stadt Osterwieck hat in seiner Sitzung am 09.04.2026 die Aufstellung zur Teilaufhebung des Bebauungsplans „Am Kahlenberg“ für die Ortschaft Rhoden, Gemarkung Rhoden, Flur 10, Flurstück 300; 302; 303; 304; 305; 306; 307; 308; 309; 311; 313; 315; 317 beschlossen.

Für das Gebiet werden folgende allgemeine Planungsziele angestrebt:

Teilaufhebung des Bebauungsplanes

Der Geltungsbereich ist im folgenden Lageplan rot gekennzeichnet:



Erdkuhle/Kahlenbergsweg, Rhoden



Rhoden

Dieser Beschluss wird hiermit nach § 2 (1), Satz 2 Baugesetzbuch ortsüblich bekannt gemacht.

Osterwieck, den 27.04.2026

Dirk Heinemann  
Bürgermeister

-----



Siegel

**Bekanntmachung der Stadt Osterwieck  
über die Aufstellung zur Teilaufhebung des Bebauungsplanes „Am Kälberbachsweg  
2. Änderung“ für die Ortschaft Osterwieck**

Der Stadtrat der Einheitsgemeinde Stadt Osterwieck hat in seiner Sitzung am 09.04.2026 die Aufstellung zur Teilaufhebung des Bebauungsplans „Am Kälberbachsweg 2. Änderung“ für die Ortschaft Osterwieck, Gemarkung Osterwieck, Flur 6, Flurstück 41/2 beschlossen. Für das Gebiet werden folgende allgemeine Planungsziele angestrebt:

Teilaufhebung des Bebauungsplanes

Der Geltungsbereich ist im folgenden Lageplan rot gekennzeichnet:



Osterwieck, Am Kälberbachsweg



Osterwieck

Dieser Beschluss wird hiermit nach § 2 (1), Satz 2 Baugesetzbuch ortsüblich bekannt gemacht.

Osterwieck, den 27.04.2026

Dirk Heinemann  
Bürgermeister

-----



Siegel

## **Bekanntmachung der Stadt Osterwieck über die Aufstellung zur Teilaufhebung des Bebauungsplanes „Am Kälberbachsweg“ für die Ortschaft Osterwieck**

Der Stadtrat der Einheitsgemeinde Stadt Osterwieck hat in seiner Sitzung am 09.04.2026 die Aufstellung zur Teilaufhebung des Bebauungsplans „Am Kälberbachsweg“ für die Ortschaft Osterwieck, Gemarkung Osterwieck, Flur 6, Flurstück 41/2 beschlossen.

Für das Gebiet werden folgende allgemeine Planungsziele angestrebt:

Teilaufhebung des Bebauungsplanes

Der Geltungsbereich ist im folgenden Lageplan rot gekennzeichnet:



Osterwieck, Am Kälberbachsweg



Osterwieck

Dieser Beschluss wird hiermit nach § 2 (1), Satz 2 Baugesetzbuch ortsüblich bekannt gemacht.

Osterwieck, den 27.04.2026



Dirk Heinemann  
Bürgermeister

-----



Siegel

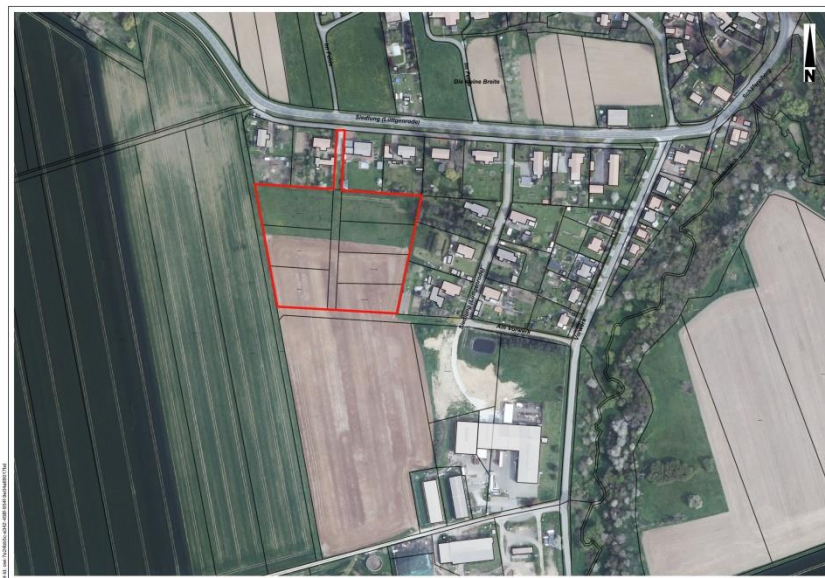
**Bekanntmachung der Stadt Osterwieck  
über die Aufstellung zur Teilaufhebung des Bebauungsplanes „Siedlung Süd“ für die  
Ortschaft Lüttgenrode**

Der Stadtrat der Einheitsgemeinde Stadt Osterwieck hat in seiner Sitzung am 09.04.2026 die Aufstellung zur Teilaufhebung des Bebauungsplans „Siedlung Süd“ für die Ortschaft Lüttgenrode, Gemarkung Lüttgenrode, Flur 3, Flurstück 18/97; 18/98; 18/99; 18/100; 18/101; 18/102; 18/103; 73; 74 beschlossen.

Für das Gebiet werden folgende allgemeine Planungsziele angestrebt:

Teilaufhebung des Bebauungsplanes

Der Geltungsbereich ist im folgenden Lageplan rot gekennzeichnet:



Lüttgenrode, Siedlung



Lüttgenrode

Dieser Beschluss wird hiermit nach § 2 (1), Satz 2 Baugesetzbuch ortsüblich bekannt gemacht.

Osterwieck, den 27.04.2026

Dirk Heinemann  
Bürgermeister

-----



Siegel

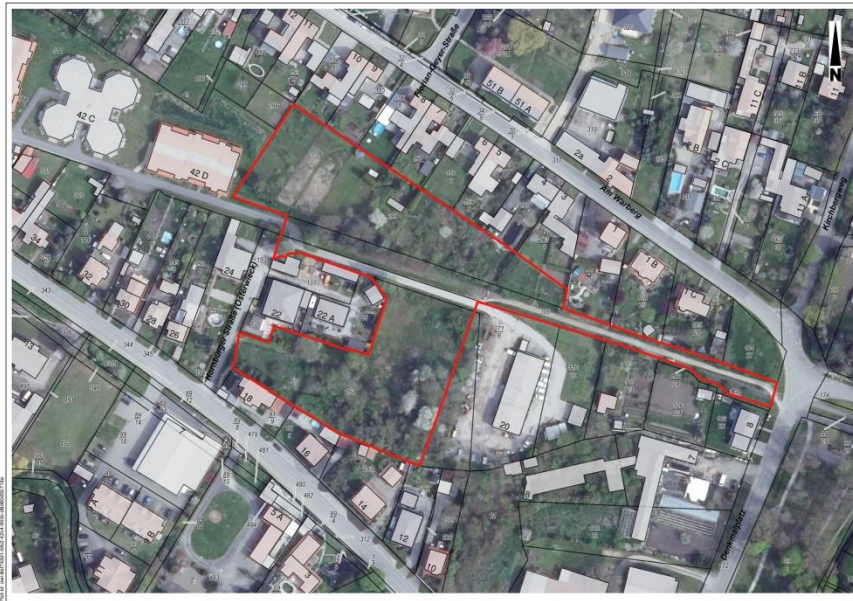
### **Bekanntmachung der Stadt Osterwieck über die Aufstellung des Bebauungsplanes „Issigland“ für die Ortschaft Osterwieck**

Der Stadtrat der Einheitsgemeinde Stadt Osterwieck hat in seiner Sitzung am 09.04.2026 die Aufstellung des Bebauungsplans „Issigland“ für die Ortschaft Osterwieck, Gemarkung Osterwieck, Flur 6, Flurstück 299; 152 teilweise; 306; 271/8 teilweise beschlossen.

Für das Gebiet werden folgende allgemeine Planungsziele angestrebt:

Errichtung von Einfamilienhäusern

Der Geltungsbereich ist im folgenden Lageplan rot gekennzeichnet:



Osterwieck, Hornburger Straße



Osterwieck

Der Bebauungsplan wird im beschleunigten Verfahren nach § 13a BauGB durchgeführt. Es wird von der Umweltprüfung nach § 2 Abs. 4 BauGB, von dem Umweltbericht nach § 2a BauGB, von der Angabe nach § 3 Abs. 2 Satz 2 BauGB, welche umweltbezogenen Informationen verfügbar sind, sowie von der zusammenfassenden Erklärung nach § 10a Abs. 1 BauGB abgesehen.

Dieser Beschluss wird hiermit nach § 2 (1), Satz 2 Baugesetzbuch ortsüblich bekannt gemacht.

Osterwieck, den 27.04.2026



Dirk Heinemann  
Bürgermeister

-----



Siegel

**Bekanntmachung der Stadt Osterwieck  
über die öffentliche Auslegung des Entwurfs des Bebauungsplans „Rudolf-  
Breitscheid-Allee 24“ für die Ortschaft Osterwieck, Gemarkung Osterwieck, Flur 16,  
Flurstücke 432/20 teilweise, 20/7 teilweise, 64/20 teilweise**

Der vom Stadtrat am 18.12.2025 beschlossene und zur Auslegung bestimmte Entwurf des Bebauungsplans „Rudolf-Breitscheid-Allee“ für die Ortschaft Osterwieck bestehend aus Planzeichnung und Begründung liegt gemäß § 3 II BauGB

**vom 13.05.2026 bis einschließlich 15.06.2026**

im Rathaus der Stadt Osterwieck, Am Markt 11, 1. OG, Zimmer 09 während folgender Zeiten am

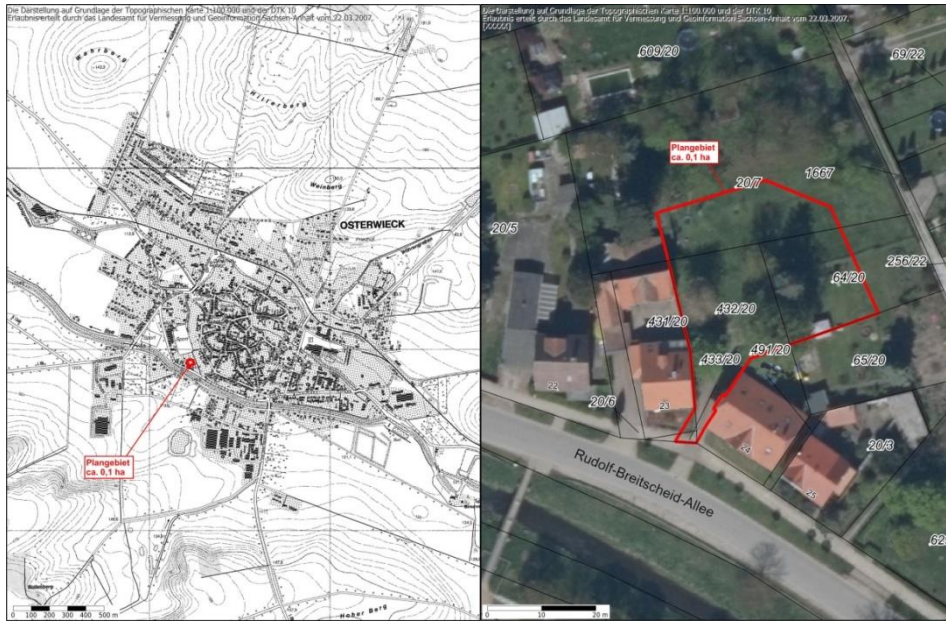
<b>Montag</b>	<b>9:00 - 12:00 Uhr</b>		
<b>Dienstag</b>	<b>9:00 - 12:00 Uhr</b>	<b>und</b>	<b>13:00 - 18:00 Uhr</b>
<b>Donnerstag</b>	<b>9:00 - 12:00 Uhr</b>	<b>und</b>	<b>13:00 - 15:30 Uhr</b>
<b>Freitag</b>	<b>9:00 - 11:00 Uhr</b>		

zu jedermanns Einsicht öffentlich aus. Es besteht ebenso die Möglichkeit mit der zuständigen Mitarbeiterin, Frau Ladde, Tel: 039421 / 793 709, einen Termin für die Einsichtnahme zu vereinbaren.

Der Geltungsbereich liegt im Südwesten der Ortslage von Osterwieck, südwestlich der historischen Kernstadt an der „Rudolf-Breitscheid-Allee“. Er belegt eine Fläche im Blockinneren im rückwärtigen Bereich der Wohngebäude Rudolf- Breitscheid-Allee 23 und 24. Derzeit wird der Geltungsbereich im südlichen Teil als Grundstückszufahrt bzw. -zugang genutzt und im nördlichen Teil als Garten. Der als Garten genutzte Teil stellt sich als gepflegte Rasenfläche mit partiellem Gehölzbestand dar.

Südlich angrenzend verläuft der öffentliche Straßenraum der „Rudolf-Breitscheid-Allee“. Westlich und südöstlich schließen Wohngebäude und zugehörige rückwärtige Gärten an. Östlich und nördlich angrenzend befinden sich ebenfalls Grünflächen, die als Gartenbereiche genutzt werden.

Der Geltungsbereich ist im folgenden Lageplan rot gekennzeichnet:



Osterwieck

Rudolf-Breitscheid-Allee

Während der Auslegungsfrist kann sich jedermann über die allgemeinen Ziele und Zwecke sowie die wesentlichen Auswirkungen der Planung unterrichten.

Sie können die Unterlagen gem. § 4a (4) BauGB über das Internetportal des Landes [https://www.geodatenportal.sachsen-anhalt.de/mapapps/resources/apps/viewer\\_v40/index.html?lang=de](https://www.geodatenportal.sachsen-anhalt.de/mapapps/resources/apps/viewer_v40/index.html?lang=de) sowie auf der Homepage Startseite <https://www.stadt-osterwieck.de> "Bekanntmachung" oder Reiter Rathaus --> Bekanntmachungen <https://www.stadt-osterwieck.de/allgemein/bekanntmachungen-2/> einsehen und herunterladen.

Stellungnahmen zu dem Entwurf können schriftlich, per Post (Stadt Osterwieck, Am Markt 11, 38835 Osterwieck), Tel. (039421 / 793 709), per E-Mail (k.ladde@stadt-osterwieck.de) oder zur Niederschrift eingereicht werden.

Stellungnahmen, die nicht fristgerecht eingereicht werden, können bei der Beschlussfassung des Bauleitplanverfahrens unberücksichtigt bleiben. Eine Vereinigung im Sinne des § 4 Absatz 3 Satz 1 Nummer 2 des Umwelt-Rechtsbehelfsgesetzes in einem Rechtsbehelfsverfahren nach § 7 Absatz 2 des Umwelt-Rechtsbehelfsgesetzes gemäß § 7 Absatz 3 Satz 1 des Umwelt-Rechtsbehelfsgesetzes mit allen Einwendungen ist ausgeschlossen, die sie im Rahmen der Auslegungsfrist nicht oder nicht rechtzeitig geltend gemacht hat, aber hätte geltend machen können.

Osterwieck, den 27.04.2026

Dirk Heinemann  
Bürgermeister

-----



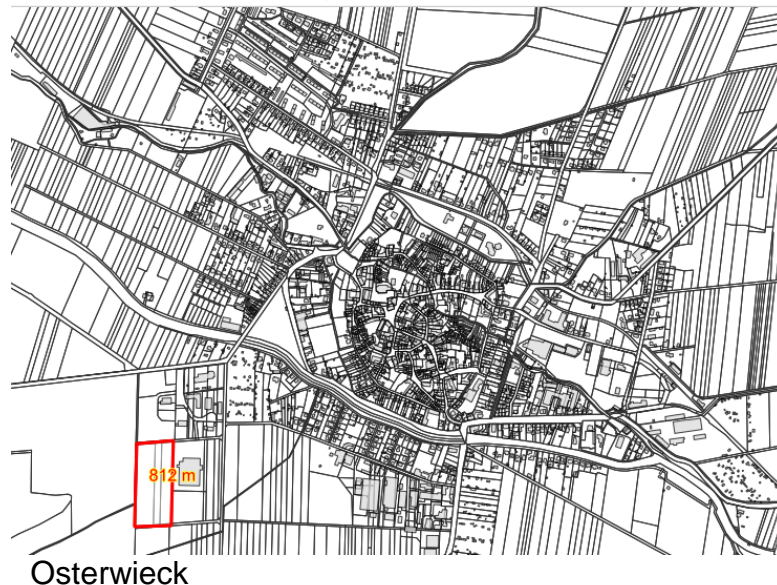
Siegel

## **Bekanntmachung der Stadt Osterwieck über die öffentliche Auslegung zu dem Entwurf des Flächennutzungsplanes der Einheitsgemeinde Stadt Osterwieck – 3. Änderung**

Der Stadtrat der Einheitsgemeinde Stadt Osterwieck hat in seiner Sitzung am 11.04.2024 die Aufstellung des Flächennutzungsplanes der Einheitsgemeinde Stadt Osterwieck 3. Änderung beschlossen. Für das Gebiet werden folgende allgemeine Planungsziele angestrebt:

1. Osterwieck Lüttgenröder Straße Gewerbegebiet, Gemarkung Osterwieck, Flur 13, Flurstücke 26/1, 27, 190/28 und einer Teilfläche aus 379 Umwandlung Fläche Gewerbe (G) geplant in Gewerbe (G).

Der Geltungsbereich ist im folgenden Lageplan rot gekennzeichnet.



2. Osterwieck Industriegebiet Nord, Gemarkung Osterwieck, Flur 15, Flurstück 255 und Teilflächen aus 252, 79/02 und 169 Umwandlung Fläche Gewerbe (G) geplant in Gewerbe Industrie (GI) und Erweiterung in Richtung West Umwandlung Fläche für die Landwirtschaft in Gewerbe Industrie (GI).

Der Geltungsbereich ist im folgenden Lageplan rot gekennzeichnet.



Stötterlingen

Osterwieck

3. Osterwieck Am Langenkamp ehemalige Wallanlage, Gemarkung Osterwieck, Flur 7, Flurstücke 2/2 und 2/3 Umwandlung Flächen für den Gemeinbedarf von Kulturellen Zwecken dienende Gebäude und Einrichtungen (D) in Ärztehaus.

Der Geltungsbereich ist im folgenden Lageplan rot gekennzeichnet.



Osterwieck

4. Schauen, Hinter den Gärten, Gemarkung Schauen, Flur 7, Flurstück 226 Umwandlung Grünflächen Sportplatz geplant in Sportplatz.

Der Geltungsbereich ist im folgenden Lageplan rot gekennzeichnet.



Schauen

5. Osterwieck Freibad Erweiterung Campingplatz, Gemarkung Osterwieck, Flur 10, Flurstücke 425/98 Umwandlung Flächen für Wald in Grünfläche Camping/Zeltplatz.

Der Geltungsbereich ist im folgenden Lageplan rot gekennzeichnet.



Osterwieck

6. Osterwieck Fichtenweg und Am Weinberg, Gemarkung Osterwieck, Flur 10, Flurstücke 588 bis 607, 610 und 619 bis 625 Umwandlung Wohnbaufläche (W) geplant in Wohnbaufläche (W).

Der Geltungsbereich ist im folgenden Lageplan rot gekennzeichnet.



Osterwieck

7. Dardesheim „Energiepark Druiberg“ 1. Änderung für die Ortschaft Dardesheim, Gemarkung Dardesheim, Flur 3, Flurstück 8/2 und 9/1 Umwandlung S FB Freizeit und Bildung geplant in S PH Photovoltaik-Freiflächen-Anlage (PVFA)

Der Geltungsbereich ist im folgenden Lageplan rot gekennzeichnet.



Dardesheim

8. Dardesheim „Solarpark Druiberg I für die Ortschaft Dardesheim, Gemarkung Dardesheim, Flur 3, Flurstück 99 Umwandlung Zweckbestimmung Streuobstwiese in S PH Photovoltaik-Freiflächen-Anlage (PVFA)

Der Geltungsbereich ist im folgenden Lageplan rot gekennzeichnet.



Dardesheim

9. Osterwieck „Solarpark Osterwieck I“ für die Ortschaft Osterwieck, Gemarkung Osterwieck, Flur 13, Flurstück 477 teilweise Umwandlung Zweckbestimmung Flächen für die Landwirtschaft in Sonderbaufläche für die Photovoltaik.

Der Geltungsbereich ist im folgenden Lageplan rot gekennzeichnet.



Osterwieck

10. Osterwieck „Solarpark Stötterlingen“ für die Ortschaft Stötterlingen, Gemarkung Stötterlingen, Flur 9, Flurstücke 87,88,89 Umwandlung Zweckbestimmung Flächen für die Landwirtschaft in Sonderbaufläche für die Photovoltaik.

Der Geltungsbereich ist im folgenden Lageplan rot gekennzeichnet.

Stötterlingen



Lüttgenrode

11. Deersheim „Agri Photovoltaik Deersheim“ für die Ortschaft Deersheim, Gemarkung Deersheim, Flur 3, Flurstücke 26, 434/120, 540/29, 104/2, 133, 250/118, 404 und 407/104 Umwandlung Zweckbestimmung Flächen für die Landwirtschaft in Sonderbaufläche für die Photovoltaik.

Der Geltungsbereich ist im folgenden Lageplan rot gekennzeichnet.



Deersheim

Es sind folgende Arten umweltbezogener Informationen verfügbar:

### **Umweltbericht zur 3. Änderung des Flächennutzungsplanes (FNP) der Einheitsgemeinde (EHG) Stadt Osterwieck**

(Büro für Umweltplanung Dr. Friedhelm Michael, Wernigerode)

Im Rahmen des Umweltberichtes werden die Umweltauswirkungen infolge der 3. Änderung des FNP EHG Stadt Osterwieck untersucht. Enthalten sind gesetzliche Umweltschutzziele aus Fachgesetzen die Beschreibung und Bewertung der Umweltbelange und eine Beurteilung der Auswirkungen der Planung auf die nachstehenden Schutzgüter und zugehörigen Themenblöcke:

#### Fachgesetze und Richtlinien:

- Baugesetzbuch (BauGB);
- Bundesbodenschutzgesetz (BBodSchG);
- Bundes-Immissionsschutzgesetz (BImSchG)
- Bundesnaturschutzgesetz (BNatSchG)
- Naturschutzgesetz des Landes Sachsen-Anhalt (NatSchG LSA)
- Wasserhaushaltsgesetz (WHG)
- Wassergesetz für das Land Sachsen-Anhalt (WG LSA);
- TA Lärm – Technische Anleitung Lärm

#### Raumordnung:

- Landesentwicklungsplan für das Land Sachsen-Anhalt (LEP LSA 2010);
- Regionaler Entwicklungsplan für die Planungsregion Harz (REPHarz 2009);
- Landschaftsprogramm des Landes Sachsen-Anhalt (LP LSA 1994)
- Landschaftsgliederung Sachsen-Anhalts (Fortschreibung des LP LSA 2001)
- Landschaftsrahmenplan des Landkreis Halberstadt (LRP LK HBS 1997);
- Flächennutzungsplan der EHG Stadt Osterwieck (Stand 2015).

#### Schutzgüter:

- Schutzgut Tiere, Pflanzen und biologische Vielfalt
- Schutzgut Fläche
- Schutzgut Boden
- Schutzgut Wasser und Grundwasser
- Schutzgut Wasser und Oberflächenwasser
- Schutzgut Klima / Luft
- Schutzgut Landschaftsbild
- Schutzgut Mensch / menschliche Gesundheit
- Schutzgut Kultur- und sonstige Sachgüter
- Wirkungsgefüge zwischen den Schutzgütern

Alle Flächendarstellungen, die zu einer Nutzungsintensivierung führen können, wurden schutzgutbezogen auf ihre Umweltauswirkungen überprüft.

Der Entwurf zur öffentliche Auslegung des Flächennutzungsplanes der Einheitsgemeinde Stadt Osterwieck – 3. Änderung bestehend aus Planzeichnung, Begründung,

Umweltbericht, die Auswertung der Stellungnahmen aus der frühzeitigen Beteiligung der Öffentlichkeit gemäß § 3 I BauGB und der frühzeitigen Beteiligung der Behörden, Nachbargemeinden und sonstigen Träger öffentlicher Belange gemäß § 4 I BauGB liegt gemäß § 3 II BauGB

**vom 13.05.2026 bis einschließlich 15.06.2026**

im Rathaus der Stadt Osterwieck, Am Markt 11, 1. OG, Zimmer 09 während folgender Zeiten am:

<b>Montag</b>	<b>09:00 - 12:00 Uhr</b>		
<b>Dienstag</b>	<b>09:00 - 12:00 Uhr</b>	<b>und</b>	<b>13:00 - 18:00 Uhr</b>
<b>Donnerstag</b>	<b>09:00 - 12:00 Uhr</b>	<b>und</b>	<b>13:00 - 15:30 Uhr</b>
<b>Freitag</b>	<b>09:00 - 11:00 Uhr</b>		

zu jedermanns Einsicht öffentlich aus. Es besteht ebenso die Möglichkeit mit dem zuständigen Mitarbeiter des Fachbereiches Bauen und Ordnung Raum 09, Herrn Kuhlmann, Tel: 039421 / 793 402, einen Termin für die Einsichtnahme zu vereinbaren.

Während der Auslegungsfrist kann sich jedermann über die allgemeinen Ziele und Zwecke sowie die wesentlichen Auswirkungen der Planung unterrichten.

Sie können die Unterlagen gem. § 4a (4) BauGB über das Internetportal des Landes: [https://www.geodatenportal.sachsen-anhalt.de/mapapps/resources/apps/viewer\\_v40/index.html?lang=de](https://www.geodatenportal.sachsen-anhalt.de/mapapps/resources/apps/viewer_v40/index.html?lang=de) sowie auf der Homepage <https://www.stadt-osterwieck.de/allgemein/bekanntmachungen-2/de> einsehen und herunterladen.

Stellungnahmen zu dem Entwurf können schriftlich, per Post (Stadt Osterwieck, FB II Bauen und Ordnung, Am Markt 11, 38835 Osterwieck), Fax (039421 / 793 501), per E-Mail ([l.kuhlmann@stadt-osterwieck.de](mailto:l.kuhlmann@stadt-osterwieck.de)) oder zur Niederschrift im FB II Bauen und Ordnung eingereicht werden.

Stellungnahmen, die nicht fristgerecht eingereicht werden, können bei der Beschlussfassung des Bauleitplanverfahrens unberücksichtigt bleiben. Eine Vereinigung im Sinne des § 4 Absatz 3 Satz 1 Nummer 2 des Umwelt-Rechtsbehelfsgesetzes in einem Rechtsbehelfsverfahren nach § 7 Absatz 2 des Umwelt-Rechtsbehelfsgesetzes gemäß § 7 Absatz 3 Satz 1 des Umwelt-Rechtsbehelfsgesetzes mit allen Einwendungen ist ausgeschlossen, die Sie im Rahmen der Auslegungsfrist nicht oder nicht rechtzeitig geltend gemacht hat, aber hätte geltend machen können.

Osterwieck, den 27.04.2026

Dirk Heinemann  
Bürgermeister

-----



Siegel

# +++ Vermietung von Stellplätzen in der Gemarkung Osterwieck +++

## Stadt Osterwieck Der Bürgermeister



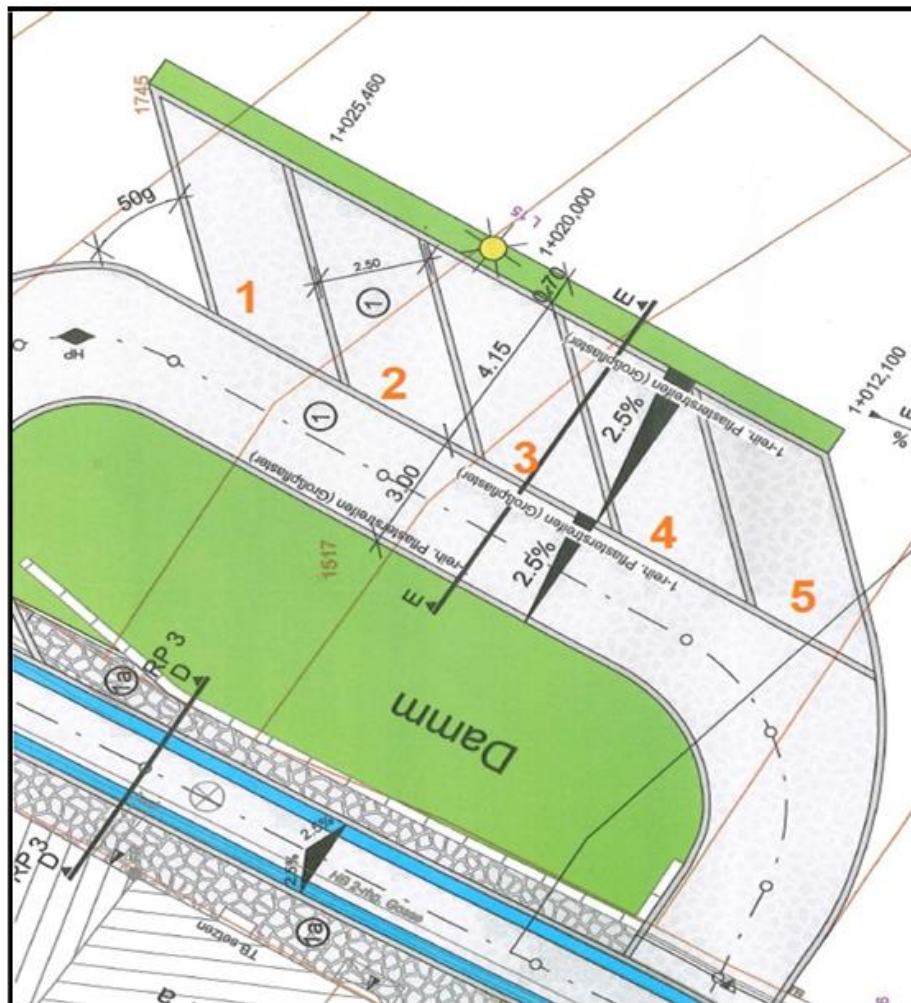
Stadt Osterwieck, 38835 Osterwieck, Am Markt 11

Berfel · Bühne · Dardesheim · Deersheim · Hessen ·  
Lüttgenrode  
Osterode am Fallstein · Osterwieck · Rhoden · Rohrshaim  
Schauen · Veltheim · Wülperode · Zilly

Sachgebiet: Flächen- und Gebäudemanagement  
Bearbeiter: Frau Menzel  
Telefon: 039421-793-231  
E-Mail: s.menzel@stadt-osterwieck.de

### Vermietung von Stellplätzen in der Gemarkung Osterwieck

Die Stadt Osterwieck bietet die Vermietung eines Stellplatzes öffentlich an.



<b>Gemarkung</b>	Osterwieck
<b>Lage</b>	Damm
<b>Stellplatz für</b>	Pkw, Wohnmobile, Wohnwagen, Anhänger
<b>Miete pro Monat</b>	25,00 Euro
<b>Stromanschluss</b>	Nicht vorhanden
<b>Wasserentnahmestelle</b>	Nicht vorhanden
<b>Verfügbarkeit ab 01.07.2026</b>	Stellplatz Nr. 2

Etwaige Fragen sind an den o.g. Kontakt zu richten.

**Terminankündigung –  
Beratungsmobil der Verbraucherzentrale  
Nächster Beratungstag am 20.04.2026 und am  
18.05.2026 in Osterwieck**

Die Verbraucherzentrale kommt mit ihrem mit digitaler Technik ausgestatteten Mobil in Sachsen-Anhalt regelmäßig dorthin, wo es keine feste Verbraucherberatungsstelle gibt. Ratsuchende werden von einer Servicekraft im Mobil begrüßt und dann per Videochat mit einer Fachberaterin oder einem Fachberater der Verbraucherzentrale verbunden.

Beraten wird zu vielfältigen Verbraucherproblemen, so unter anderem zu Verträgen und Reklamationen, zur Durchsetzung von Verbraucherrechten gegenüber Handwerkern, Herstellern und Dienstleistern, zu Fragen und Problemen mit Finanzprodukten wie Krediten und Versicherungen.

Standort des Beratungsmobils:  
Bahnhofstraße 16, am Einkaufszentrum  
Osterwieck

Wann?

Am 20.04.2026 und am 18.05.2026, von 10:00 – 13:00 Uhr, bitte mit vorheriger Terminvereinbarung unter 0345 2927800 oder über [www.verbraucherzentrale-sachsen-anhalt.de](http://www.verbraucherzentrale-sachsen-anhalt.de)

**Für weitere Informationen:**

- Herr Steffen Friedrich, Beratungsmobil  
T. +49 151 29157 089, [friedrich@vzsa.de](mailto:friedrich@vzsa.de)

**Hinweis an die Redaktionen:**

Oben genannte Rufnummer / E-Mail-Adressen bitte nicht veröffentlichen.  
Diese Presseinformation ist innerhalb von drei Wochen, gerechnet ab Ausgabedatum, zu verwenden.  
Bei Nachdruck bitten wir um ein Belegexemplar.

## Veranstaltungen

30.04.2026	Maifeuer in Hessen
30.04.2026	Walpurgisfeuer in Hoppenstedt
30.04.2026	Maifeuer in Suderode
30.04.2026	Walpurgisfeuer in Osterwieck
01.05.2026	Maifeuer in Dardesheim
02.05.2026	DIE HARZ SAGE in Dardesheim
02.05.2026	Maifeuer in Götdeckenrode
09.05.2026	Bürgermeisterpokal der Vereine in Hessen
09.05.2026	An-Angeln in Suderode
10.05.2026	Frühlingsfest in Hessen
14.05.2026	Schützenfest in Rohrsheim
14.05.2026	Vatertag in Hoppenstedt
16.05.2026	Tag der Jugendfeuerwehr in Hessen
24.05.2026	Bürgerfrühstück in Suderode
30.05.2026	Frühlingssingen in Rohrsheim
31.05.2026	Parkführung in Hessen

Fehlt Ihre Veranstaltung? Teilen Sie diese bitte an [veranstaltungen@stadt-osterwieck.de](mailto:veranstaltungen@stadt-osterwieck.de) mit. Veranstaltungen werden dann sowohl im Veranstaltungskalender auf der Homepage geführt sowie an dieser Stelle veröffentlicht.

---

## Jubiläen

Wir gratulieren nachträglich

- 28.03.2026 **Barbara und Ernst-Joachim Reckleben** in Wülperode zum 70. Hochzeitstag
- 29.03.2026 **Rosa Hatzmann** in Osterwieck zum 90. Geburtstag
- 04.04.2026 **Anneliese Dudda** in Schauen zum 90. Geburtstag
- 10.04.2026 **Gerlinde Paust** in Osterwieck zum 90. Geburtstag
- 14.04.2026 **Martin Hörig** in Berßel zum 90. Geburtstag
- 16.04.2026 **Lieselotte und Gerhard Hahn** in Rhoden zum 60. Hochzeitstag
- 23.04.2026 **Brigitte und Jürgen Junker** in Veltheim zum 60. Hochzeitstag

---

### Amtliche Bekanntmachungen der Einheitsgemeinde Stadt Osterwieck

Am Markt 11; 38835 Osterwieck, Telefon: 039421 7930

Verantwortlich: Dirk Heinemann - Bürgermeister