
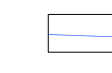

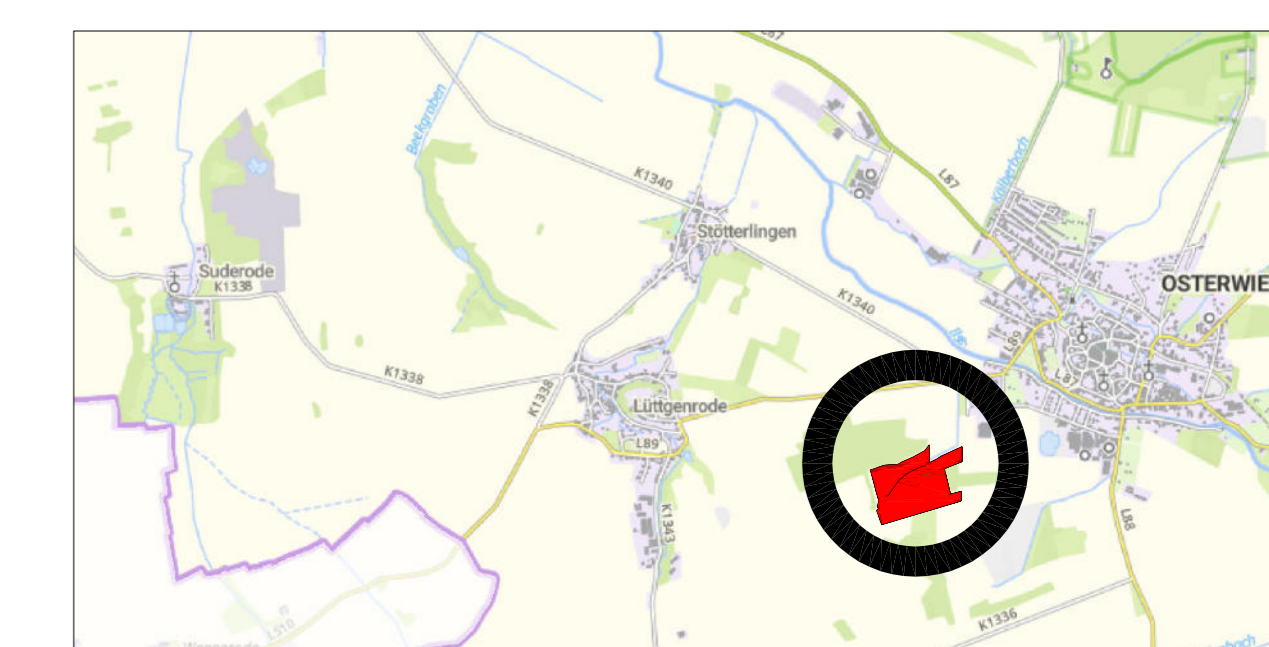




M 1: 1.000

- Planzeichenerklärung**
1. Planungsrechtliche Festsetzungen
Sonsige Festsetzungen und Planzeichen
-  Grenze des räumlichen Geltungsbereiches
 -  Zaun
2. Hinweise und nachrichtliche Übernahmen
-  vorhandene Grundstücksgrenze mit Flurnr.




Übersichtplan M 1: 50.000

Einheitsgemeinde Stadt Osterweck
Bebauungsplan mit Grünordnungsplan
"Solarpark Osterweck I"
Landschaftsbildbewertung Solarpark
Osterweck I für Denkmalpflege & Tourismus
1:1.000

Verfahrensstand: Vorentwurf
Stand: 31.03.2025

Arbeitsgemeinschaft
E. Buhman & H. Rösler
Landschaftsarchitekten
Friedrichstr. 17
64060 Bernburg
03471 34619-0
atelier.bernburg@t-online.de



durch Beschluss vom
aufgestellte Fassung